








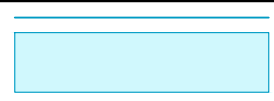


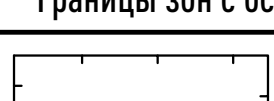






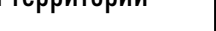
Иткульский
сельсовет

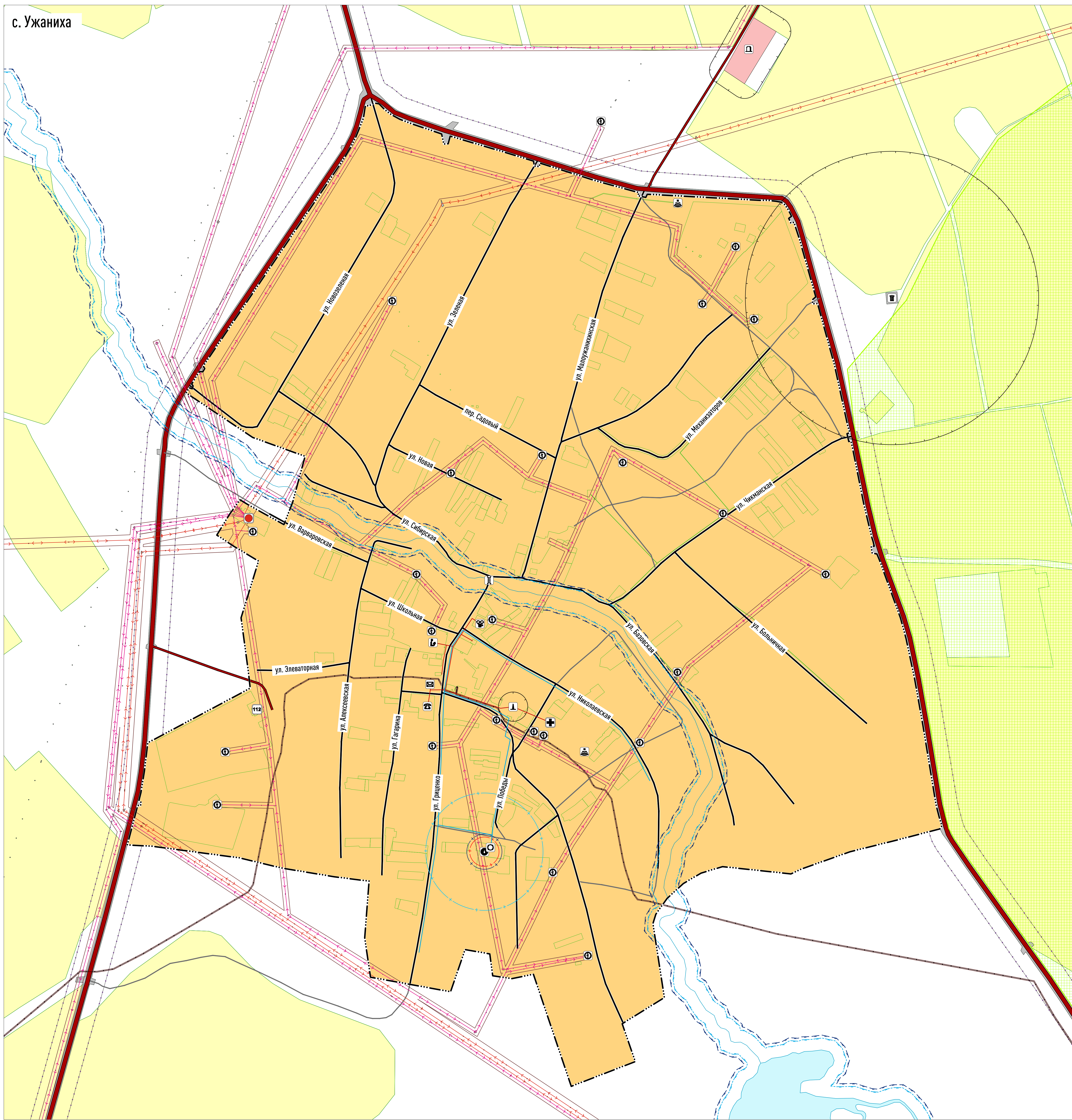
Чикманский
сельсовет

Базовский
сельсовет

Основные обозначения	
	Граница муниципального района
	Граница сельского поселения
	Граница населенного пункта существующая
	Граница населенного пункта планируемая
Земли по категориям	
	Земли населенных пунктов
	Земли лесного фонда
	Земли сельскохозяйственного назначения
	Земли промышленности, энергетики, транспорта, связи, радиовещания, телевидения, информатики, земли для обеспечения космической деятельности, земли обороны, безопасности и земли иного специального назначения
	Земли особо охраняемых территорий и объектов
Поверхностные водные объекты	
	Водоток (река, ручей, канал)
	Водоём (озеро, пруд, обводненный карьер, водохранилище)
Границы лесничеств	
	Граница Чувашского лесничества
Особо охраняемые природные территории	
	Государственный природный заказник
Границы зон с особыми условиями использования территории	
	Санитарно-защитная зона предприятий, сооружений и иных объектов
	Охранная зона объектов электросетевого хозяйства, линий и сооружений связи
	Водоохранная зона
	Прибрежная защитная полоса
	Придорожная полоса автомобильных дорог

Объекты федерального значения, объекты регионального значения, объекты местного значения	
Условные знаки объектов:	
Существующие и строящиеся	Наименование объекта :
	Объект федерального значения
	Объект регионального значения
	Объект местного значения
Объекты социальной инфраструктуры, отдыха и туризма, санаторно-курортного назначения:	
	Общеобразовательная организация
	Объект культурно-досугового (клубного) типа
	Лечебно-профилактическая медицинская организация, оказывающая медицинскую помощь в стационарных условиях
Предприятия промышленности, сельского и лесного хозяйства, объекты утилизации и переработки отходов производства и потребления:	
	Объект размещения отходов
	Объект утилизации, уничтожения биологических отходов
Объекты транспортной инфраструктуры:	
	Автомобильные дороги регионального или межмуниципального значения
	Автомобильные дороги местного значения
	Улица в жилой застройке
	Хозяйственный проезд
	Мостовое сооружение
Объекты трубопроводного транспорта и инженерной инфраструктуры:	
	Электрическая подстанция 35 кВ
	Трансформаторная подстанция (ТП)
	Распределительный пункт (РП)
	Линии электропередачи 35 кВ
	Линии электропередачи 10 кВ
	Источник тепловой энергии
	Теплопровод распределительный (квартирный)
	Водозабор
	Водонапорная башня
	Водовод
	Базовая станция
	Объекты почтовой связи
	Линия связи
Иные объекты федерального значения, регионального значения, местного значения	
	Аварийно-спасательные службы и (или) аварийно-спасательные формирования
	Кладбище

					Материалы по обоснованию генерального плана Ужанинского сельсовета Чулымского района Новосибирской области	Студия	Лист	Листов
Изм.	Лист	№ док.	Подп.	Дата				
Разраб.	Аникин			06.22	Карта планируемого размещения объекта местного значения. Карта использования территории муниципального образования.			



Условные обозначения	
Границы субъектов РФ, муниципальных образований, населенных пунктов	
	Граница муниципального района
	Граница сельского поселения
	Граница населенного пункта существующая
	Граница населенного пункта планируемая
Земли по категориям	
	Земли населенных пунктов
	Земли лесного фонда
	Земли сельскохозяйственного назначения
	Земли промышленности, энергетики, транспорта, связи, радиосвязи, телевидения, информатики; земли для обеспечения космической деятельности; земли обороны, безопасности и земли иного специального назначения
	Земли особо охраняемых территорий и объектов
Поверхностные водные объекты	
	Водоток (река, ручей, канал)
	Водоём (озеро, пруд, обводненный карьер, водохранилище)
Сведения, содержащиеся в едином государственном реестре недвижимости	
	Граница земельного участка
Границы лесничеств	
	Граница Чулымского лесничества
Особо охраняемые природные территории	
	Государственный природный заказник
Границы зон с особыми условиями использования территории	
	Санитарно-защитная зона предприятий, сооружений и иных объектов
	Охранная зона объектов электросетевого хозяйства, линий и сооружений связи
	Первый пояс зоны санитарной охраны источника водоснабжения
	Второй пояс зоны санитарной охраны источника водоснабжения
	Третий пояс зоны санитарной охраны источника водоснабжения
	Водоохранная зона
	Прибрежная защитная полоса
	Придорожная полоса автомобильных дорог

Условные знаки объектов:	
	Объект федерального значения
	Объект регионального значения
	Объект местного значения

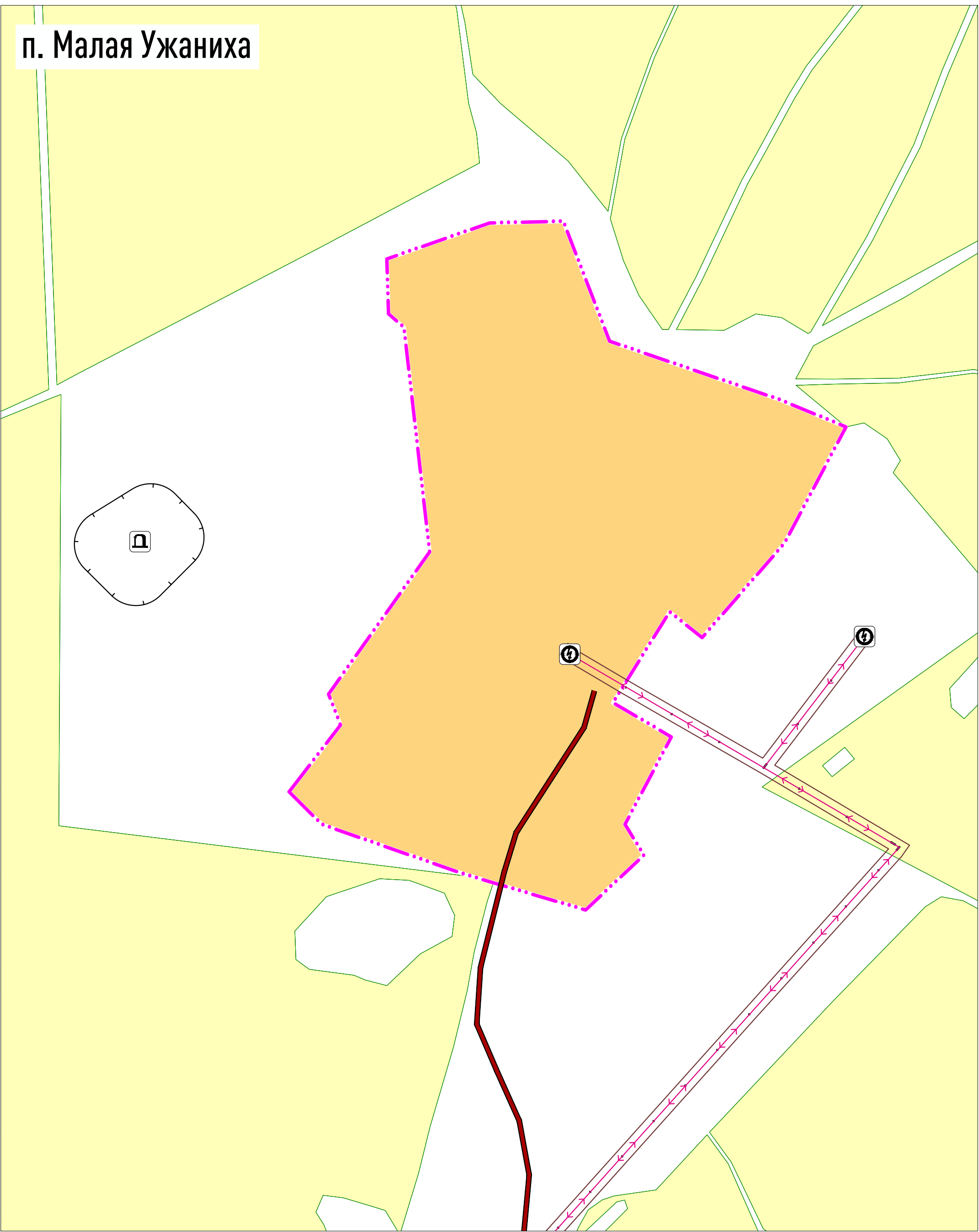
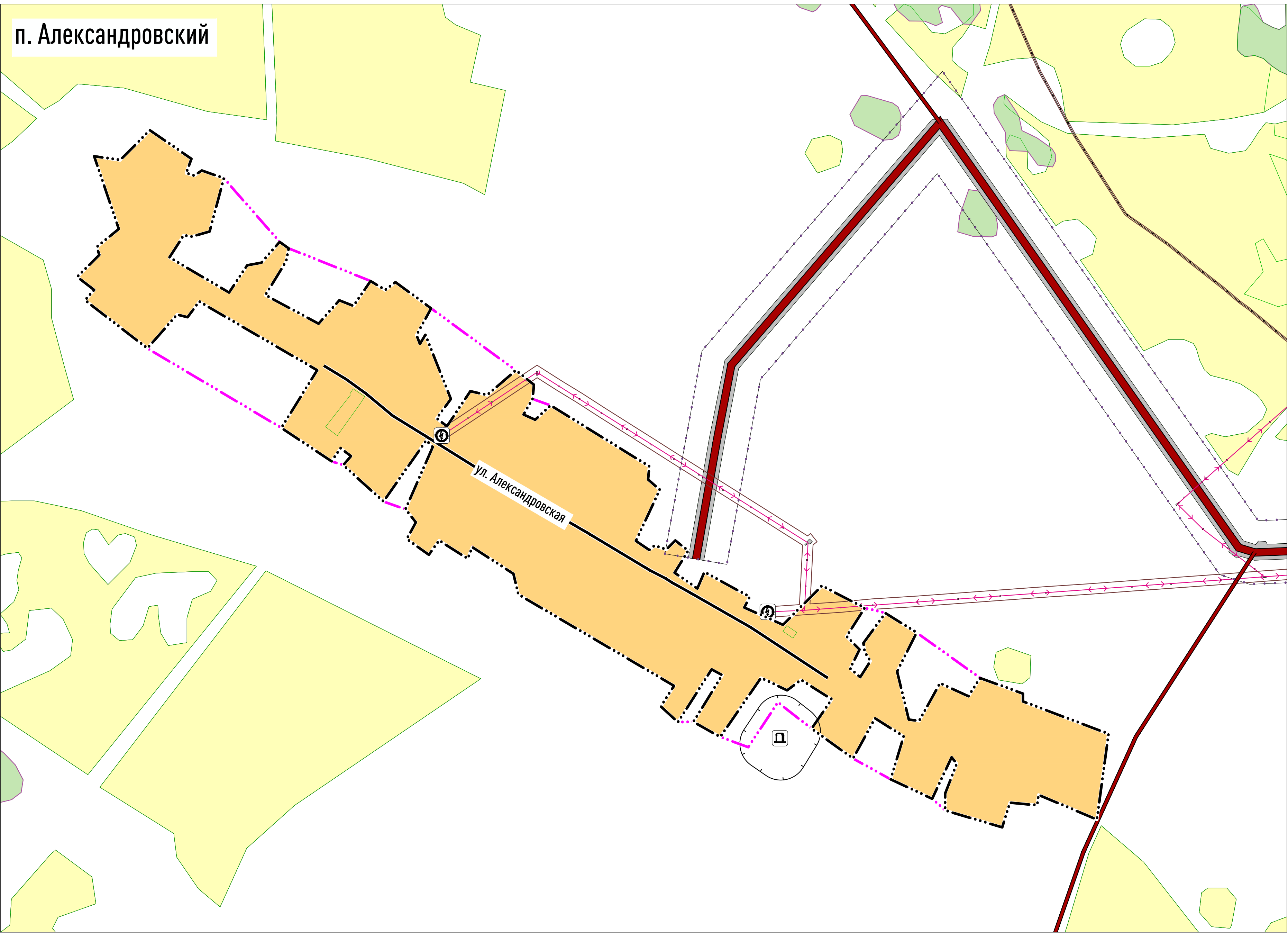
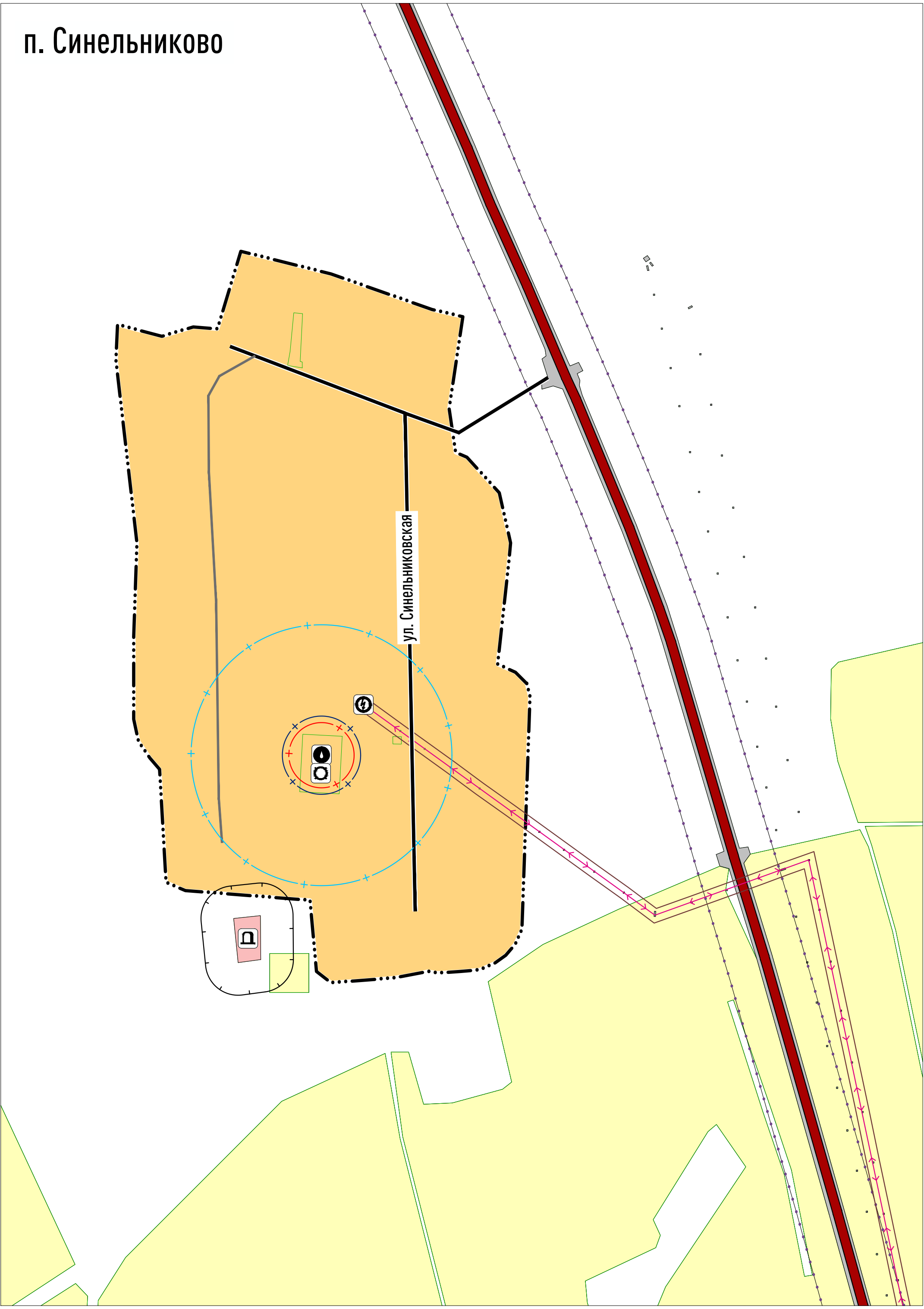
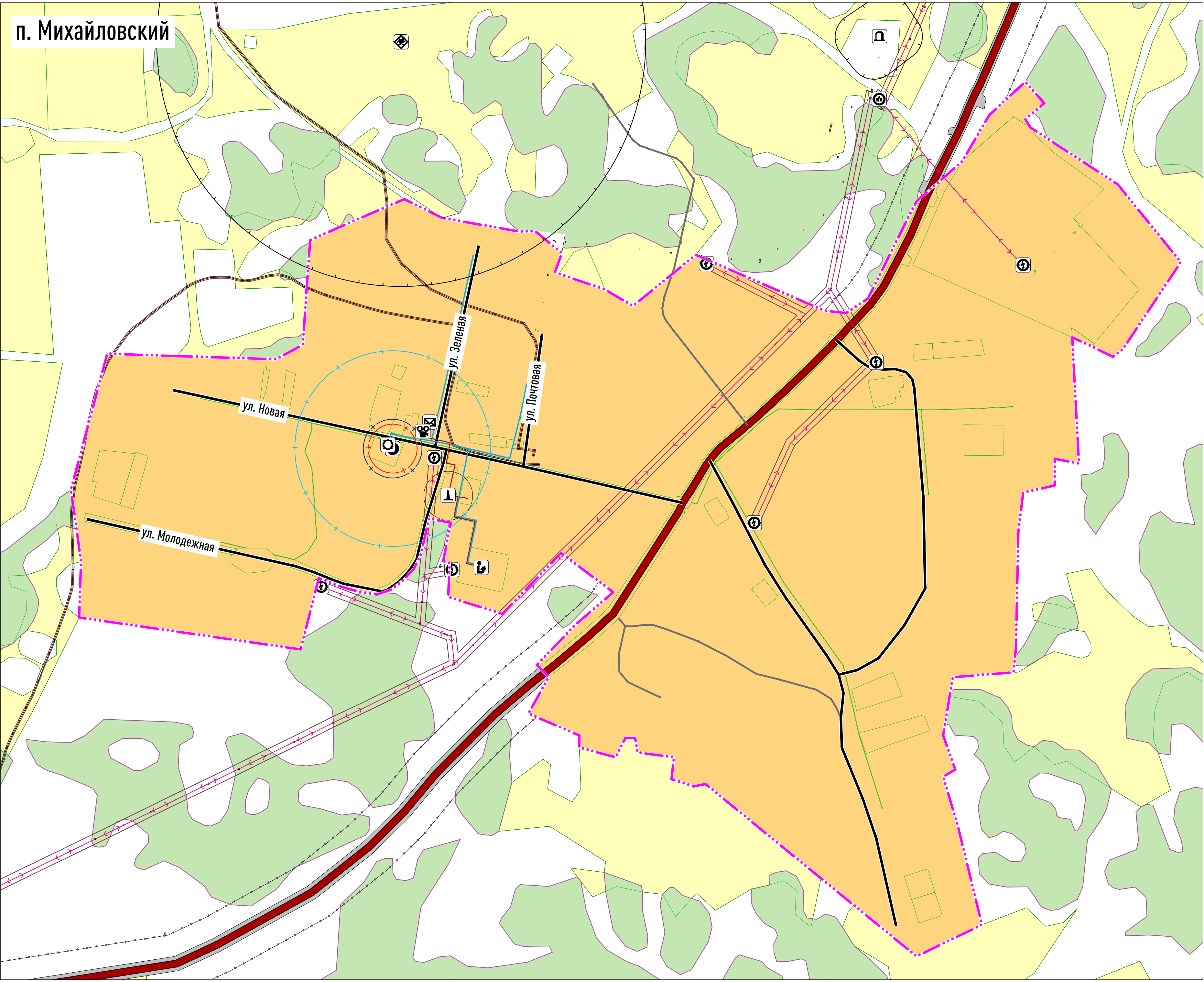
Существующие и строящиеся	Наименование объекта:
Объекты социальной инфраструктуры, отдыха и туризма, санаторно-курортного назначения:	
	Общеобразовательная организация
	Объект культурно-досугового (клубного) типа
	Лечебно-профилактическая медицинская организация, оказывающая медицинскую помощь в стационарных условиях
Предприятия промышленности, сельского и лесного хозяйства, объекты утилизации и переработки отходов производства и потребления:	
	Объект размещения отходов
	Объект утилизации, уничтожения биологических отходов

Объекты транспортной инфраструктуры:	
	Автомобильные дороги регионального или межмуниципального значения
	Автомобильные дороги местного значения
	Улица в жилой застройке
	Хозяйственный проезд
	Мостовое сооружение

Объекты трубопроводного транспорта и инженерной инфраструктуры	
	Электрическая подстанция 35 кВ
	Трансформаторная подстанция (ТП)
	Распределительный пункт (РП)
	Линии электропередачи 35 кВ
	Линии электропередачи 10 кВ
	Источник тепловой энергии
	Теплопровод распределительный (квартирный)
	Водозабор
	Водонапорная башня
	Водовод
	Базовая станция
	Объекты почтовой связи
	Линия связи


Иные объекты федерального значения, регионального значения, местного значения	
	Аварийно-спасательные службы и (или) аварийно-спасательные формирования
	Кладбище

Фрагмент карты расположения объектов местного значения поселения
Фрагмент карты использования территории муниципального образования
М 1:5000



Условные обозначения	
Границы субъектов РФ, муниципальных образований, населенных пунктов	
	Граница муниципального района
	Граница сельского поселения
	Граница населенного пункта существующая
	Граница населенного пункта планируемая
Земли по категориям	
	Земли населенных пунктов
	Земли лесного фонда
	Земли сельскохозяйственного назначения
	Земли промышленности, энергетики, транспорта, связи, радиовещания, телевидения, информатики, земли для обеспечения космической деятельности, земли обороны, безопасности и земли иного специального назначения
	Земли особо охраняемых территорий и объектов
Поверхностные водные объекты	
	Водоток (река, ручей, канал)
	Водоем (озеро, пруд, обводненный карьер, водохранилище)
Сведения, содержащиеся в едином государственном реестре недвижимости	
	Граница земельного участка
Границы лесничеств	
	Граница Чулымского лесничества
Особо охраняемые природные территории	
	Государственный природный заказник
Границы зон с особыми условиями использования территории	
	Санитарно-защитная зона предприятий, сооружений и иных объектов
	Охранная зона объектов электросетевого хозяйства, линий и сооружений связи
	Первый пояс зоны санитарной охраны источника водоснабжения
	Второй пояс зоны санитарной охраны источника водоснабжения
	Третий пояс зоны санитарной охраны источника водоснабжения
	Водоохранная зона
	Прибрежная защитная полоса
	Придорожная полоса автомобильных дорог

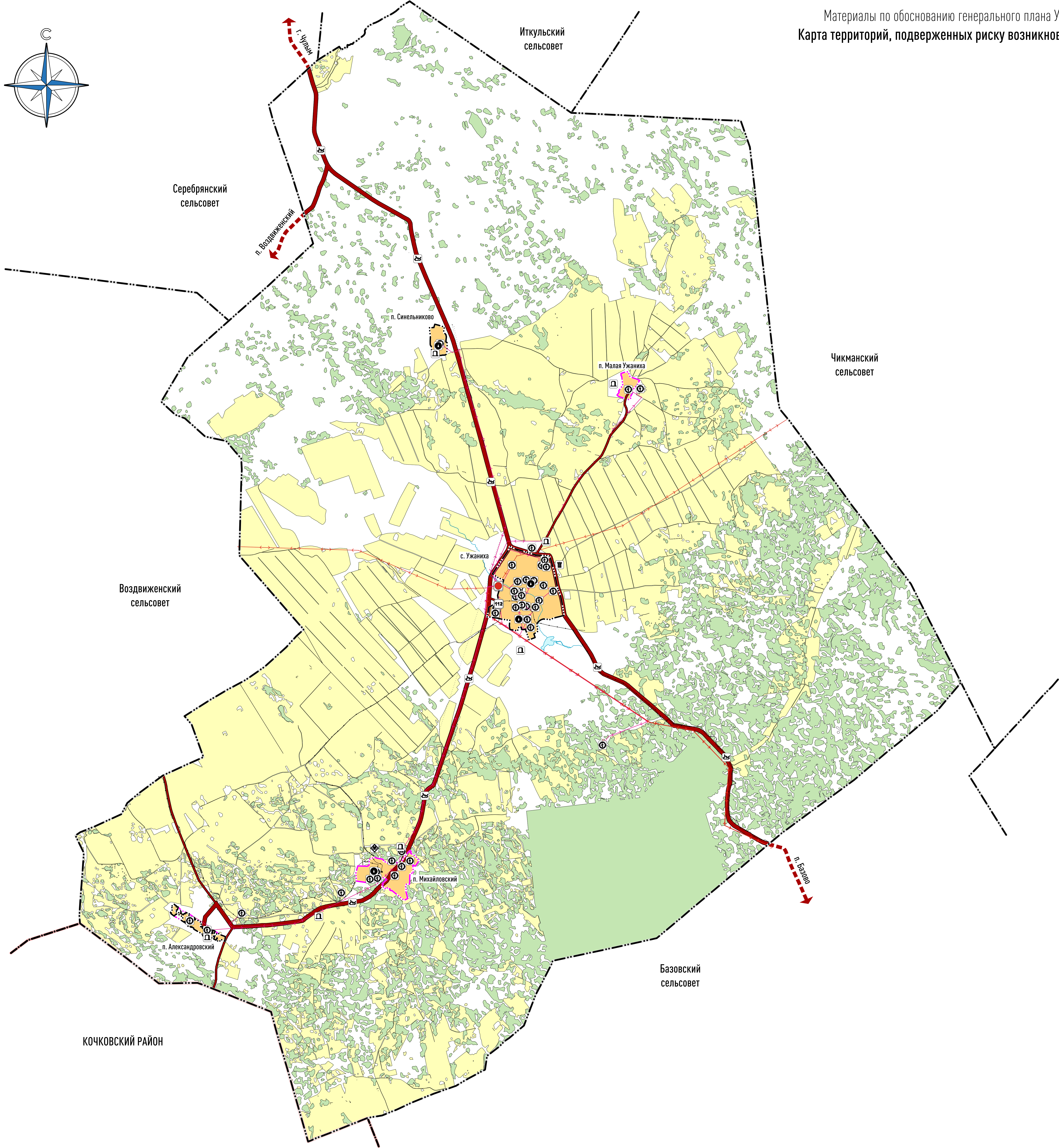
Объекты федерального значения, объекты регионального значения, объекты местного значения	
Условные знаки объектов:	
Существующие и строящиеся	Значение объекта :
	Объект федерального значения
	Объект регионального значения
	Объект местного значения
Объекты социальной инфраструктуры, отдыха и туризма, санаторно-курортного назначения:	
	Общественная организация
	Объект культурно-досугового (клубного) типа
	Лечебно-профилактическая медицинская организация, оказывающая медицинскую помощь в стационарных условиях
Предприятия промышленности, сельского и лесного хозяйства, объекты утилизации и переработки отходов производства и потребления:	
	Объект размещения отходов
	Объект утилизации, уничтожения биологических отходов
Объекты транспортной инфраструктуры:	
	Автомобильные дороги регионального или межмуниципального значения
	Автомобильные дороги местного значения
	Улицы в жилой застройке
	Хозяйственный проезд
	Мостовое сооружение
Объекты трубопроводного транспорта и инженерной инфраструктуры	
	Электрическая подстанция 35 кВ
	Трансформаторная подстанция (ТП)
	Распределительный пункт (РП)
	Линии электропередачи 35 кВ
	Линии электропередачи 10 кВ
	Источник тепловой энергии
	Теплопровод распределительный (квартальный)
	Водозабор
	Водонапорная башня
	Водовод
	Базовая станция
	Объекты почтовой связи
	Линия связи
Иные объекты федерального значения, регионального значения, местного значения	
	Аварийно-спасательные службы и (или) аварийно-спасательные формирования
	Кладбище



Материалы по обоснованию генерального плана Ужанихинского сельсовета Чулымского района Новосибирской области

Карта территорий, подверженных риску возникновения чрезвычайных ситуаций природного и техногенного характера

М 1:50000



Условные обозначения

Границы субъектов РФ, муниципальных образований, населенных пунктов	
	Граница муниципального района
	Граница сельского поселения
	Граница населенного пункта существующая
	Граница населенного пункта планируемая
Земли по категориям	
	Земли населенных пунктов
	Земли лесного фонда
	Земли сельскохозяйственного назначения
	Земли промышленности, энергетики, транспорта, связи, радиовещания, телевидения, информатики, земли для обеспечения космической деятельности, земли обороны, безопасности и земли иного специального назначения
	Земли особо охраняемых территорий и объектов
Поверхностные водные объекты	
	Водоток (река, ручей, канал)
	Водоём (озеро, пруд, обводненный карьер, водохранилище)
Сведения, содержащиеся в едином государственном реестре недвижимости	
	Граница земельного участка
Территории, подверженные риску возникновения чрезвычайных ситуаций техногенного характера	
	Территории, подверженные риску возникновения чрезвычайных ситуаций техногенного характера
Объекты потенциального возникновения чрезвычайных ситуаций техногенного характера	
	Автомобильные дороги регионального или межмуниципального значения
	Автомобильные дороги местного значения
	Мостовое сооружение
	Источник тепловой энергии
	Электрическая подстанция 35 кВ
	Трансформаторная подстанция (ТП)
	Распределительный пункт (РП)
	Линии электропередачи 35 кВ
	Линии электропередачи 10 кВ
	Водозабор
	Объект размещения отходов
	Объект утилизации, уничтожения биологических отходов
Объекты необходимые для ликвидации и минимизации последствий чрезвычайных ситуаций	
	Аварийно-спасательные службы и (или) аварийно-спасательные формирования